


## Le Maisnil



**642** habitants en 2018

CODE INSEE **59371**

REGION Hauts-de-France (32)

DEPARTEMENT Nord (59)

EPCI Métropole Européenne de Lille (200093201)

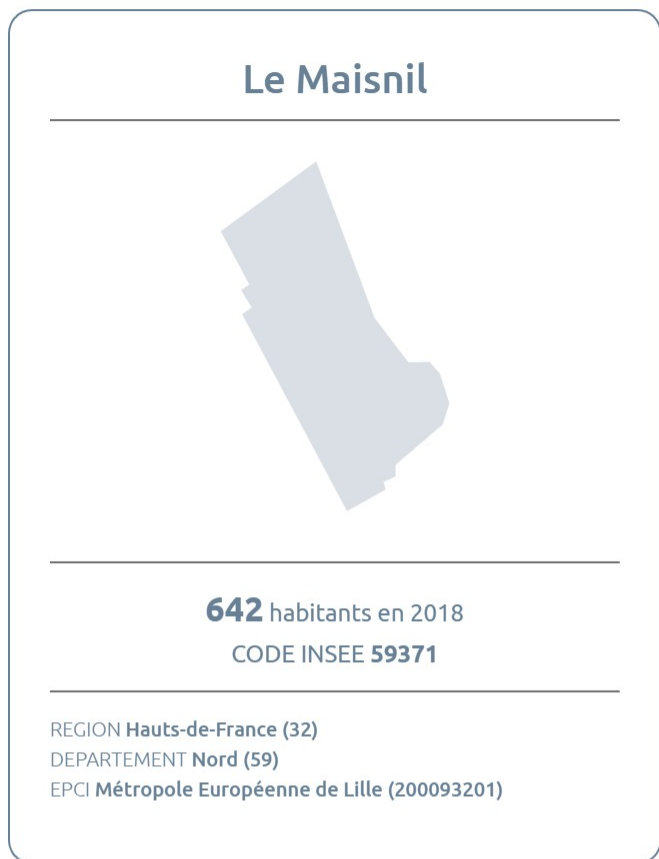
La commune 'Le Maisnil' est située dans le département du Nord, qui se situe dans la région Hauts-de-France. L'analyse porte sur les données de consommation et de production d'électricité de l'année 2022.

### Consommation

La consommation moyenne annuelle résidentielle de cette commune (6,3 MWh/foyer en 2022) est élevée comparée à la moyenne du département. Par ailleurs, par rapport aux 10 communes ayant le profil le plus proche en termes de nombre d'habitants, de taux de pénétration du chauffage électrique et de taux de résidences principales du département du Nord, la consommation moyenne résidentielle de cette commune est 12 % plus élevée (5,6 MWh/foyer en moyenne pour les communes similaires). Comparée à l'année précédente, la consommation électrique résidentielle moyenne en 2022 est en baisse de 12 %. Sur les 10 dernières années, la commune a connu une baisse annuelle moyenne de 3 % dans un contexte de baisse moyenne de 2 % au niveau du département.

### Production

Les données de production d'énergie électrique ne sont pas affichées pour des raisons de protection des Données à Caractère Personnel. En effet, conformément à la réglementation, Enedis préserve la confidentialité des données.



### Structure du parc de logements

Enquête logement INSEE 2018, publiée en 2021



**1** % de logements collectifs



**100** % de résidences principales



**27** % de chauffage électrique

### Taux de résidence principale par période de construction en %

**2,8** / **18,1** / **6,0** / **40,7** / **7,7**  
<1919 / 1919-1945 / 1946-1970 / 1971-1990 / 1991-2005

/ **20,6** / **4,0**  
2006-2015 / >2016



### Taux de logement par superficie en %

**0** / **1,6** / **0,8** / **4,0** / **19,0**  
<30m<sup>2</sup> / 30-40m<sup>2</sup> / 40-60m<sup>2</sup> / 60-80m<sup>2</sup> / 80-100m<sup>2</sup>

/ **74,6**  
>100m<sup>2</sup>



## Sites de consommation par secteur en 2022



LE MAISNIL

286 sites de consommation au total\*

<b>257</b> (89,9 %)	<b>1*</b> (0,3 %)	<b>0</b> (0 %)	<b>28</b> (9,8 %)	<b>0</b> (0 %)
Résidentiel	Agriculture	Industrie	Tertiaire	Autres



HAUTS-DE-FRANCE

3 057 269 sites de consommation au total

<b>2 711 836</b> (88,7 %)	<b>18 774</b> (0,6 %)	<b>18 924</b> (0,6 %)	<b>305 672</b> (10,0 %)
Résidentiel	Agriculture	Industrie	Tertiaire

<b>2 063</b> (0,1 %)
Autres



## Sites de production par filière en 2022



LE MAISNIL

sites de production au total\*

<b>0*</b> (0,0 %)	<b>0</b> (0,0 %)	<b>0</b> (0,0 %)	<b>0</b> (0,0 %)
Photovoltaïque	Éolien	Hydraulique	Bioénergies
/		<b>0</b> (0,0 %)	<b>0</b> (0,0 %)
		Cogénération	Autres



HAUTS-DE-FRANCE

1 394 sites de production au total\*

<b>686*</b> (49,2 %)	<b>482</b> (34,6 %)	<b>15*</b> (1,1 %)	<b>98</b> (7,0 %)
Photovoltaïque	Éolien	Hydraulique	Bioénergies
/		<b>93*</b> (6,7 %)	<b>20*</b> (1,4 %)
		Cogénération	Autres




\* Totaux partiels pour protéger des Données à Caractère Personnel (certaines données BT ≤ 36 kVA non incluses)

Consommation par secteur en 2022

2 064 MWh consommés au total\*

1 626 (78,8 %)	38* (1,9 %)	0 (0 %)	399 (19,4 %)	0 (0 %)
Résidentiel	Agriculture	Industrie	Tertiaire	Autres



Production par filière en 2022

MWh de production au total\*

0* (0,0 %)	0 (0,0 %)	0 (0,0 %)	0 (0,0 %)
Photovoltaïque	Éolien	Hydraulique	Bioénergies
	0 (0,0 %)	0 (0,0 %)	
	Cogénération	Autres	

Comparaison production / consommation

LE MAISNIL

consomme 2 064 MWh\*



et produit MWh\* soit un ratio de %

HAUTS-DE-FRANCE

consomme 28 636 510 MWh



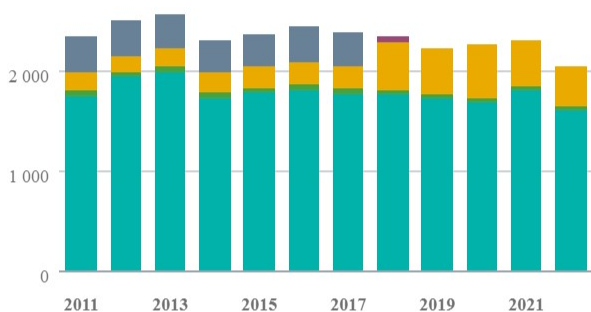
et produit 10 053 312 MWh\* soit un ratio de 35,1 %

\* Totaux partiels pour protéger des Données à Caractère Personnel (certaines données BT ≤ 36 kVA non incluses)

Évolution de la consommation annuelle

2 064 MWh consommés en 2022\*

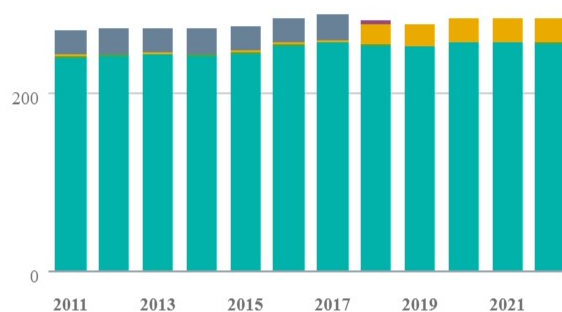
1 626 (78,8%) Résidentiel / 38\* (1,9%) Agriculture / 0 (0%) Industrie / 399 (19,4%) Tertiaire / 0 (0%) Autres



Évolution du nombre de site de consommation

286 sites de consommation en 2022\*

257 (89,9%) Résidentiel / 1\* (0,3%) Agriculture / 0 (0%) Industrie / 28 (9,8%) Tertiaire / 0 (0%) Autres



Depuis 2018, les petits professionnels sont ventilés par secteur d'activité.

Évolution de la production annuelle

MWh de production en 2022\*

0\* (0,0%) Photovoltaïque / 0 (0,0%) Éolien / 0 (0,0%) Hydraulique / 0 (0,0%) Bioénergies / 0 (0,0%) Cogénération / 0 (0,0%) Autres



Évolution du nombre de site de production

sites de production en 2022\*

0\* (0,0%) Photovoltaïque / 0 (0,0%) Éolien / 0 (0,0%) Hydraulique / 0 (0,0%) Bioénergies / 0 (0,0%) Cogénération / 0 (0,0%) Autres



\* Totaux partiels pour protéger des Données à Caractère Personnel (certaines données BT ≤ 36 kVA non incluses)

## Consommation moyenne résidentielle en 2022 Le Maisnil



kWh  
6 328

secret stat. absence de site

## Consommation totale tertiaire en 2022 Le Maisnil



MWh  
399

secret stat. absence de site

### Liste des 10 premiers IRIS disponibles

IRIS	Nbr de site	Conso moy. (kWh)
Le Maisnil (commune non	257	6 328

### Liste des 10 premiers IRIS disponibles

IRIS	Nbr de site	Conso totale (MWh)
Le Maisnil (commune non	28	399

## Consommation totale industrielle en 2022 Le Maisnil



MWh 0 secret stat. absence de site

## Consommation totale agriculture en 2022 Le Maisnil



MWh 38 secret stat. absence de site

### Liste des 10 premiers IRIS disponibles

IRIS	Nbr de site	Conso totale (MWh)

### Liste des 10 premiers IRIS disponibles

IRIS	Nbr de site	Conso totale (MWh)
Le Maisnil (commune non	1	38